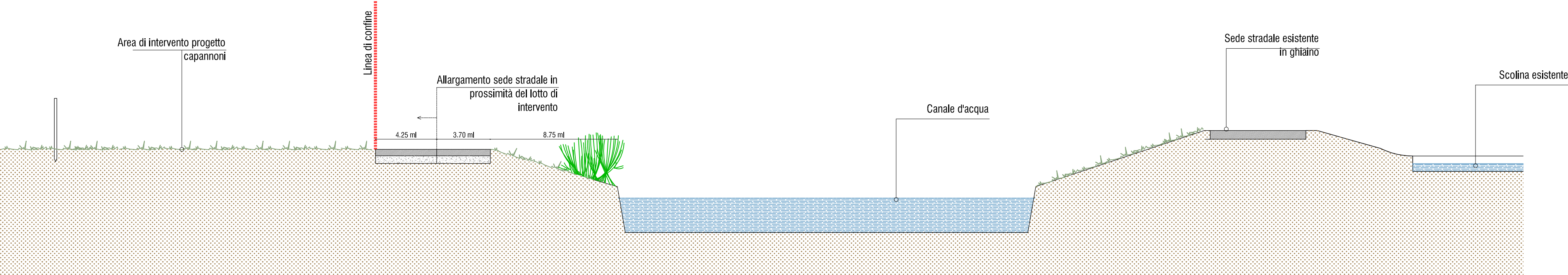
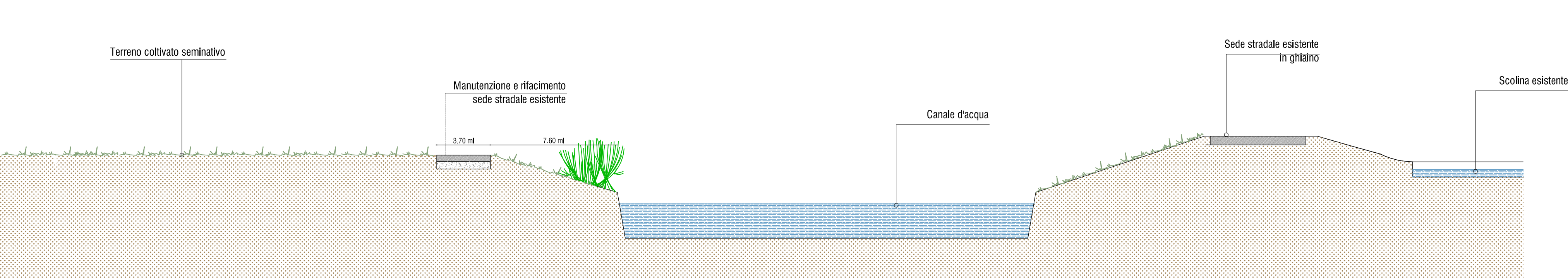


PLANIMETRIA PROGETTO scala 1:2000



SEZIONE 1-1 scala 1:200



SEZIONE 2-2 scala 1:200



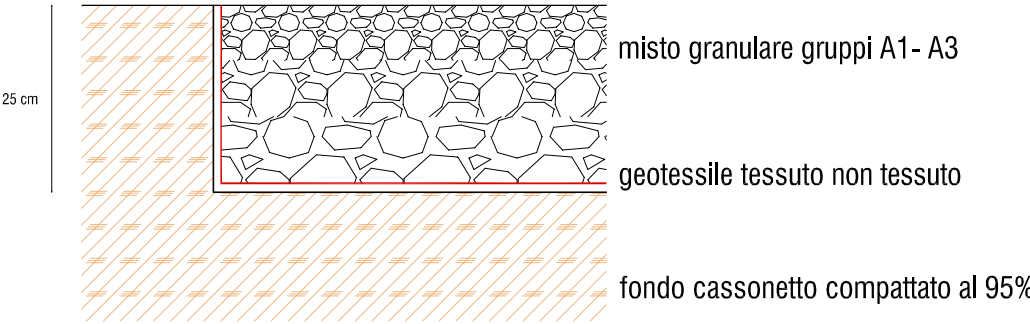
Foto del tratto stradale in rosso nella planimetria soprastante oggetto di intervento per realizzazione nuovo cassonetto e manto superficiale in ghiaio



Foto aerea - il triangolo evidenzia la posizione del lotto interessato al progetto di capannoni avicoli e fabbricati pertinenziali



Foto che evidenzia l'innesto della strada di raggiungimento del lotto alla strada Provinciale n. 59



Sezione cassonetto stradale di progetto

- LEGENDA PLANIMETRIA
- LOTTO INTERESSATO A PROGETTO DI CAPANNONI AD USO ALLEVAMENTO AVICOLO E FABBRICATI PERTINENZIALI
  - IDENTIFICAZIONE TRATTO DI STRADA INTERESSATO AD INTERVENTO DI SISTEMAZIONE CON CASSONETTO E MANTO SUPERFICIALE IN GHIAIA
  - CONFINI DI PROPRIETA'

OPA ASSOCIATI

P. IVA 04026000265

PROGETTISTI

Arch. Favretto Cristian

Via San Pio X n° 50 31020 San Vendemiano (TV)  
Tel. 0438 / 1710061  
e-mail: info@opa-associati.it  
pec: cfrfav@pec.opa-associati.it

COMMITTENTE

CPT FARM SOCIETA' AGRICOLA SRL  
c.f. 01458550298  
Via Marino Marin n. 8/1  
45011 Adria (RO)

PROGETTO

PROGETTO DI CAPANNONI AD USO ALLEVAMENTO AVICOLO E FABBRICATI PERTINENZIALI

strada Provinciale n. 59  
30029 Santo Stino di Livenza (TV)  
fg. 23 mapp. 131

OGGETTO

PROGETTO  
Sistemazione strada di accesso al lotto

SCALA

varie

DATA

DICEMBRE 2014

RIFERIMENTO

TAVOLA

014/10

Tav. 12.v1

IL CONSUETO CANTO DI PROPRIETA' E' INDICATO NELLA LEGENDA DELLA PRESENTAZIONE. IL PRESENTE PROGETTO E' PRESENTATO IN QUANTITA' SUFFICIENTE PER LA REALIZZAZIONE. IL PRESENTE PROGETTO E' PRESENTATO IN QUANTITA' SUFFICIENTE PER LA REALIZZAZIONE. IL PRESENTE PROGETTO E' PRESENTATO IN QUANTITA' SUFFICIENTE PER LA REALIZZAZIONE.