

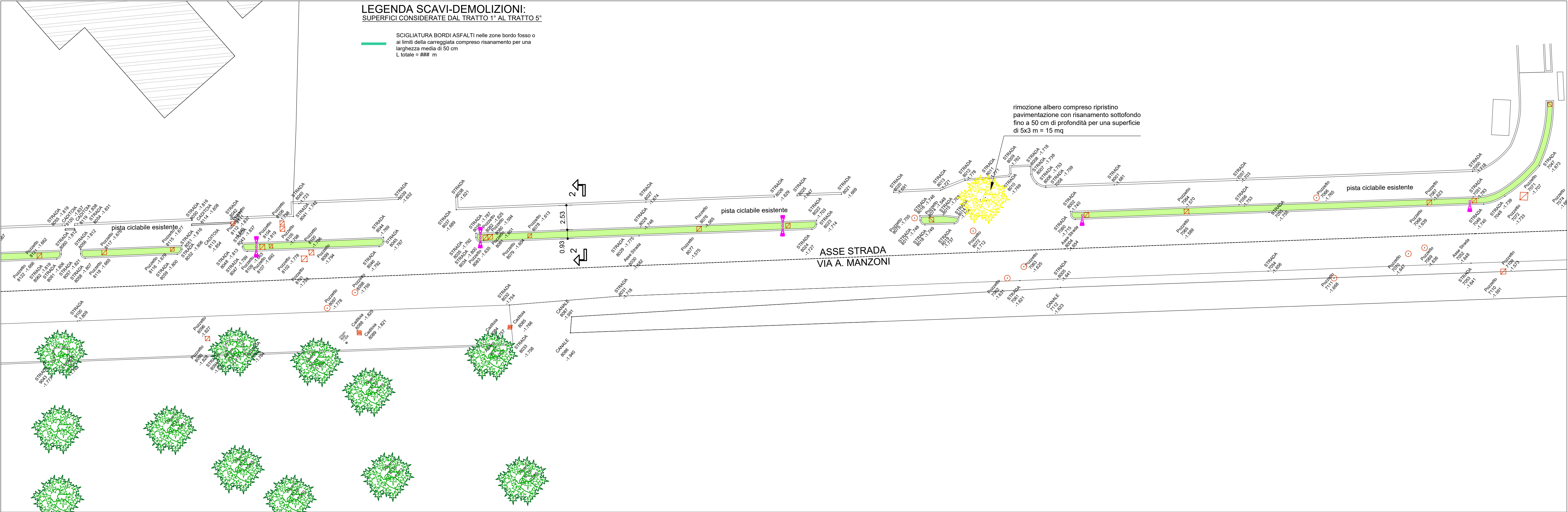
PLANIMETRIA "TRATTO 02" - Stato di fatto

Scala 1:200



LEGENDA SCAVI-DEMOLIZIONI:
SUPERFICI CONSIDERATE DAL TRATTO 1° AL TRATTO 5°

SCIGLIATURA BORDI ASFALTI nelle zone bordo fosso o ai limiti della carreggiata compreso risanamento per una larghezza media di 50 cm
L totale = ### m



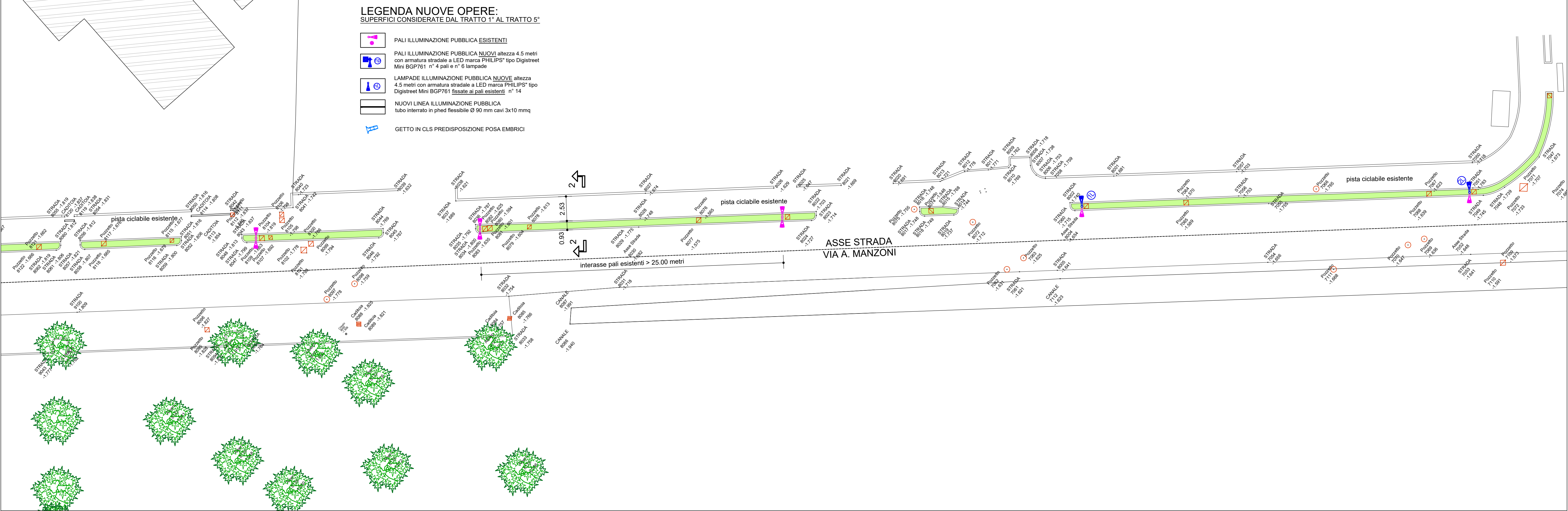
PLANIMETRIA "TRATTO 02" - Stato di progetto

Scala 1:200

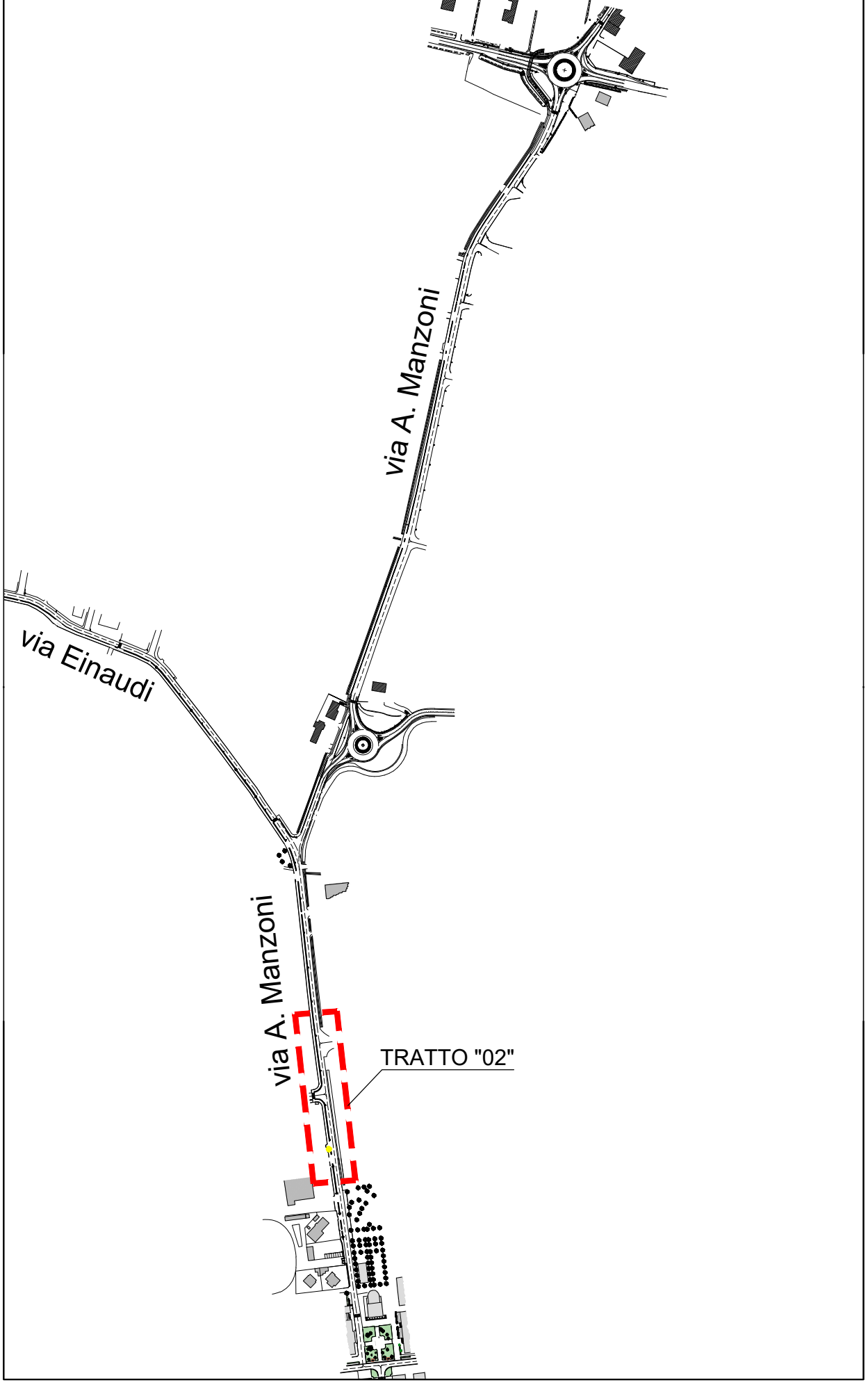


LEGENDA NUOVE OPERE:
SUPERFICI CONSIDERATE DAL TRATTO 1° AL TRATTO 5°

- PALI ILLUMINAZIONE PUBBLICA ESISTENTI
- PALI ILLUMINAZIONE PUBBLICA NUOVI altezza 4.5 metri con armatura stradale a LED marca PHILIPS® tipo Digistreet Mini BGP761 n° 4 pali e n° 6 lampade
- LAMPADE ILLUMINAZIONE PUBBLICA NUOVE altezza 4.5 metri con armatura stradale a LED marca PHILIPS® tipo Digistreet Mini BGP761 fissate ai pali esistenti n° 14
- NUOVI LINEA ILLUMINAZIONE PUBBLICA tubo interrato in pld flessibile Ø 90 mm cavi 3x10 mmq
- GETTO IN CLS PREDISPOSIZIONE POSA EMBRICI



PIANTA CHIAVE



Regione Veneto
Provincia di Venezia

Comune di Fossalta di Portogruaro
frazione di Villanova Santa Margherita

Tav.
06

Provvedimento Autorizzativo Unico Ambientale (PAUR) nuovo forno 14 e rinnovamento forno 11 in comune di Fossalta di Portogruaro via Ita Marzotto n. 8 - Opere di Mitigazione ed opere di Viabilità

Committente: Zignago Vetro s.p.a.

Oggetto: Planimetria - TRATTO "02" - Via A. Manzoni
Stato di fatto - Stato di progetto

Scala: 1:200

Progettista: ing. arch. DE MARCHI Marcello

Timbro e firma

0	01.12.2021	Emissione
Rev.	Data	Descrizione

Progettazione: arch.ing. DE MARCHI Marcello
ing. TITTON Sandro
Collaboratori: geom. COLLAVIN Enea

Indirizzo: Studio Tecnico De Marchi e Titton
via Libertà n°2
33058 San Giorgio di Nogaro (UD)
Tel./Fax 0431 820525
e-mail: tecnico@demarchiengine.it