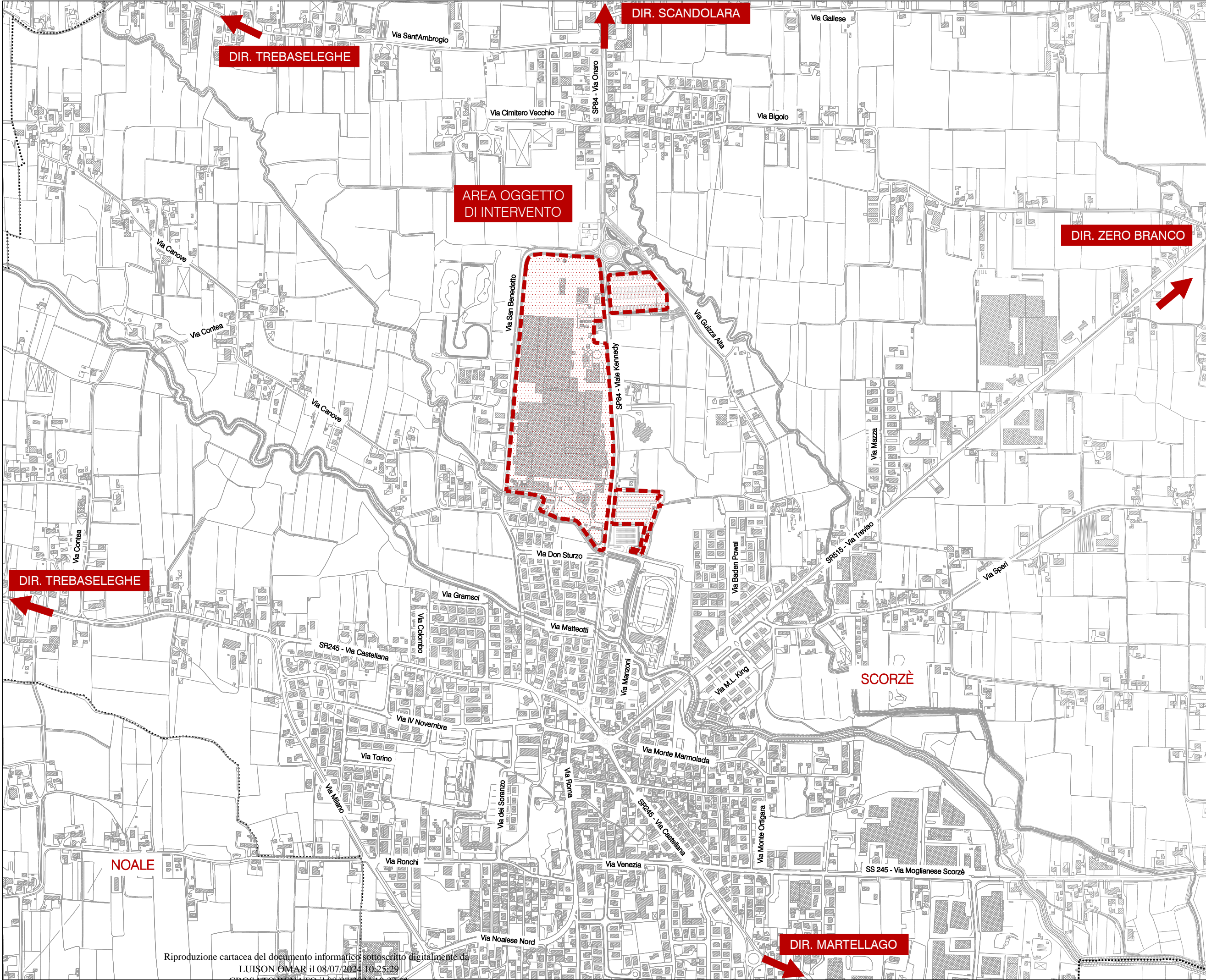


C. ELABORATI GRAFICI

- C.1 INQUADRAMENTO TERRITORIALE
- C.2 GERARCHIA RETE VIARIA
- C.3 FLUSSI DI TRAFFICO ATTUALI
- C.4 FLUSSI DI TRAFFICO FUTURI
- C.5 LIVELLI DI SERVIZIO ATTUALI E FUTURI



OGGETTO

STUDIO DI IMPATTO VIABILISTICO

Verifica di assoggettabilità alla VIA dell'installazione delle attività di trattamento e trasformazione di materie prime vegetali e altre modifiche minori

Comune di Scorzè

Città metropolitana di Venezia

LEGENDA

Area oggetto di intervento

xxx

Città/Località

xxx

Assi viari principali

DIR.

Direzioni principali

Confini comunali

N

SCALA GRAFICA:

1:10.000

0m

100

200

300

400m

DATA:

REV:

Giugno 2024

00

COMMESSA:

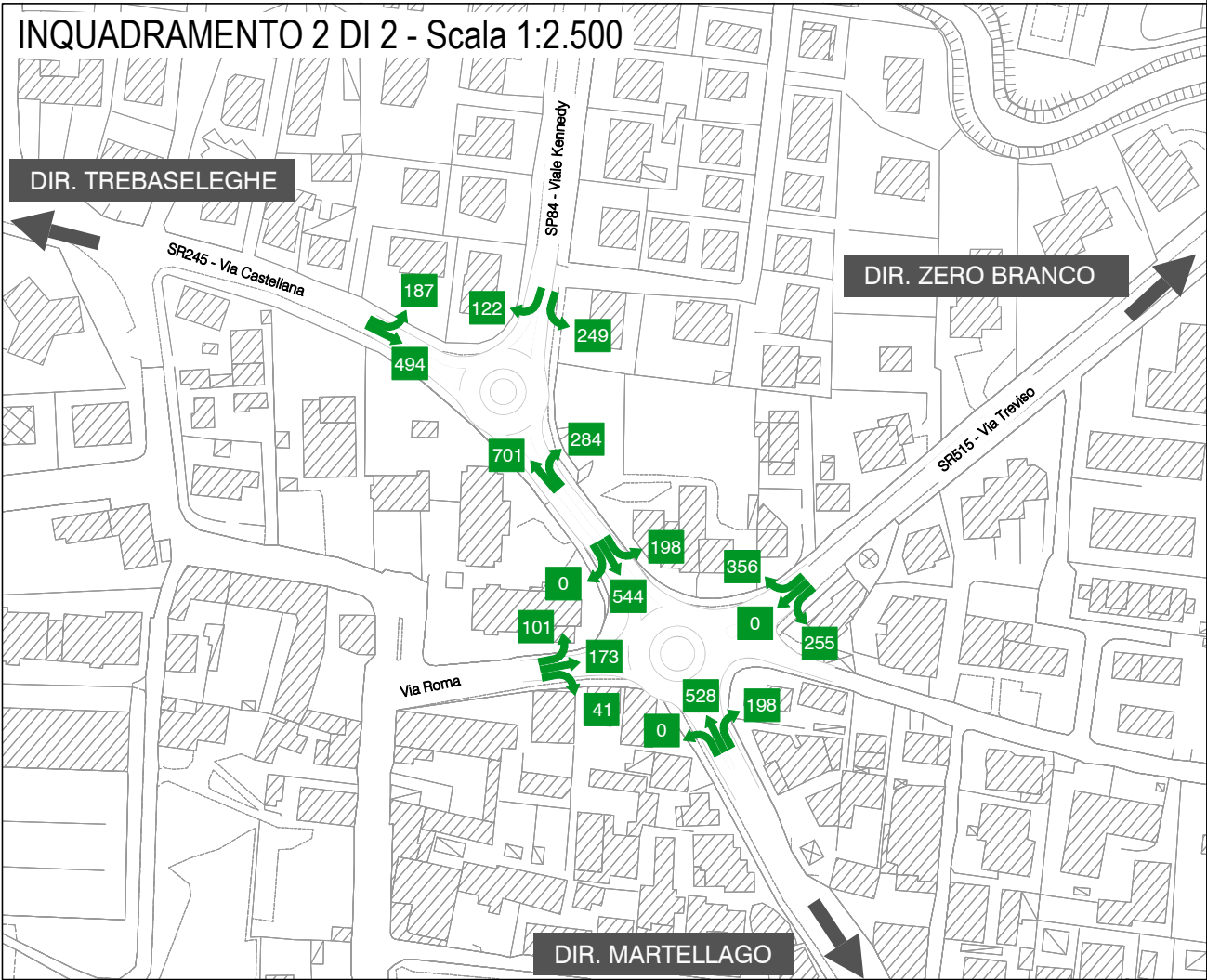
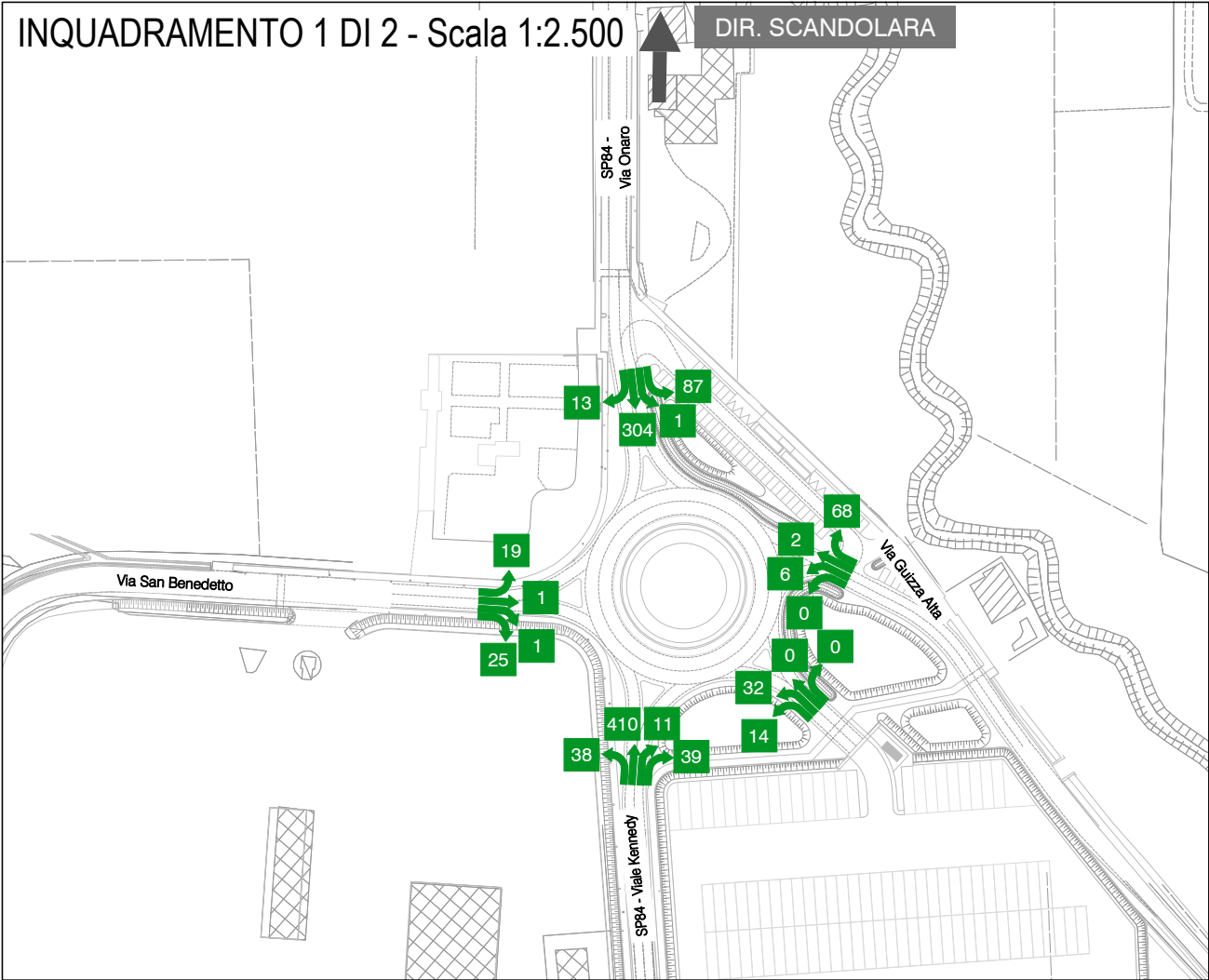
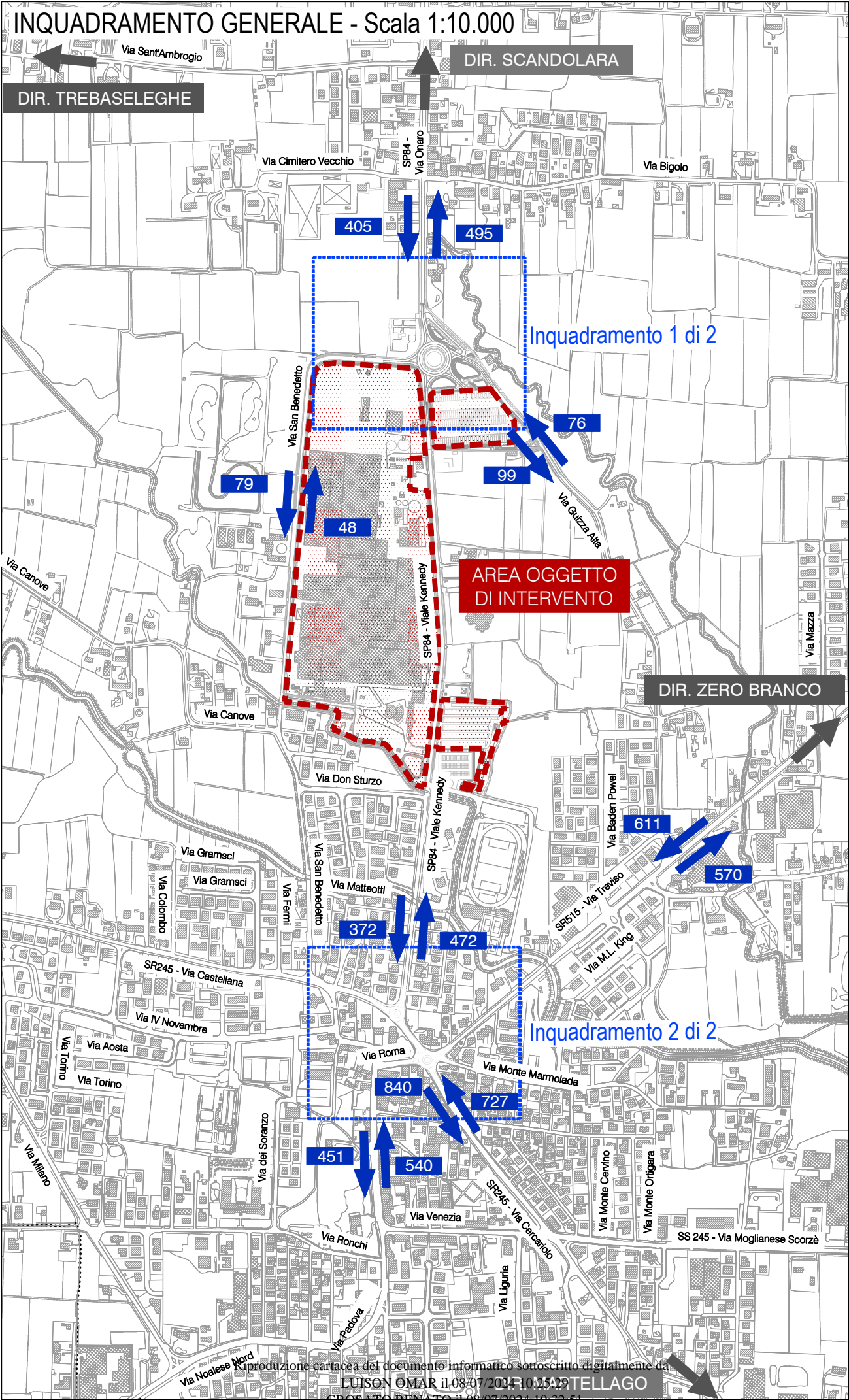
SANPT24_169

TITOLO:

N:

INQUADRAMENTO TERRITORIALE

C.1



OGGETTO

STUDIO DI IMPATTO VIABILISTICO

Verifica di assoggettabilità alla VIA dell'installazione delle attività di trattamento e trasformazione di materie prime vegetali e altre modifiche minori

Comune di Scorzè
Città metropolitana di Venezia

LEGENDA

- Area oggetto di intervento
- City/Località
- Assi viari principali
- Direzioni principali
- Confini comunali
- Flussi attuali manovre [veic eq/h]

SCALA GRAFICA: 1:2.500

SCALA GRAFICA: 1:10.000

DATA: Giugno 2024

COMMESSA: SANPT24_169

TITOLO: FLUSSI DI TRAFFICO ATTUALI

REV: 00

N: C.3