













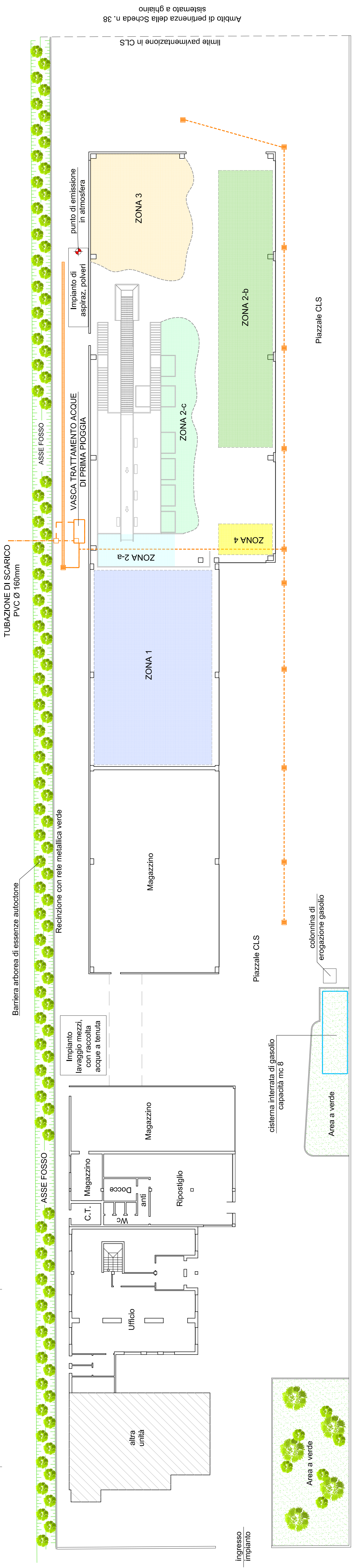
PLANIMETRIA GENERALE STATO DI FATTO
SCALA 1:200

LEGENDA

-  AREA PER RIFIUTI IN ENTRATA E PER RIFIUTI PRODOTTI IN USCITA
-  DEPOSITO RIFIUTI PRODOTTI IN R13/D15
-  DEPOSITO RIFIUTI PRODOTTI IN R13/D15
-  DEPOSITO RIFIUTI PRODOTTI IN R13/D15
-  ZONA SELEZIONE/CERNITA
-  DEPOSITO MIPS
-  CASSONI

LEGENDA

-  CADITOIA ACQUE DILAVAMENTO PIAZZALE
-  TUBAZIONE IN PVC Ø 200
-  TUBAZIONE IN PVC Ø 160
-  TUBAZIONE BY-PASS IN PVC Ø 200
-  CANALETTA SUPERFICIALE IN GHISA



Comune di Pianiga
Comune di Venezia (VE)

EUREKAMBIENTE S.R.L.

PROCEDURA EX ART. 13 L.R. 4/2016

Nome elaborato:		Tavolo:	
PLANIMETRIA GENERALE STATO DI FATTO		U	
Scala:	[27] [03] [17]	Scala:	[1:200]
Disegnato:	[Nome Cognome]	Verificato:	[Nome Cognome]
1		2	
3		4	

CONFERMATO ALLA PROGETTAZIONE

EUREKAMBIENTE S.R.L.
Via Mantovani, 10
37013 Mantova (MN)
C.A.P. 37013
C.F. 01512240207

ecotest
20090 Rubano (PD) - Valbrenna n° 12
Tel. 0429/800000 - www.ecotest.it
www.ecotest.it/eng/contatti

N.B. o termini di legge di riferimento la proprietà di questo disegno con diritto di riproduzione o di rendito comunque modo o parte o a detta concorrente senza autorizzazione scritta dello studio Ecotest S.R.L.

Terreno agricolo a seminativo altra proprietà

Terreno agricolo edificato altra proprietà

Terreno agricolo a seminativo altra proprietà