

VIGENTE

BERGAMO CESARE SNC

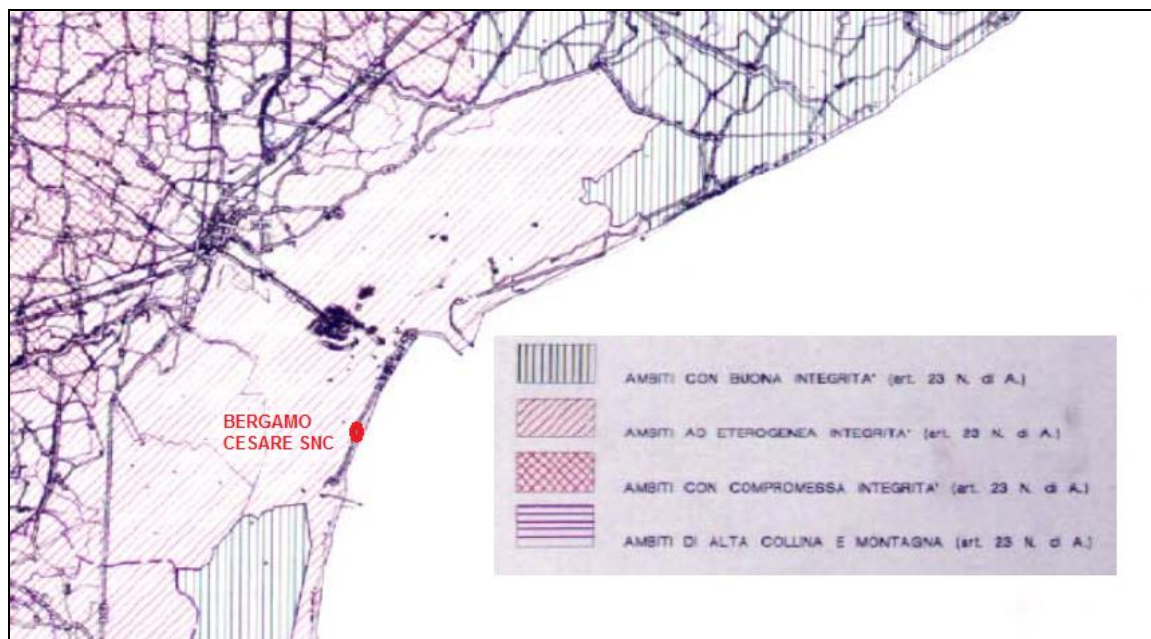
LEGENDA

- ZONE SOTTOPOSTE A VINCOLO IDROLOGICO (art. 7 N. 4 A)
R.D.L. 30.12.1923 N. 3267
- ZONE A RISCHIO SISMICO (art. 9 N. 4 A)
Comuni inclusi negli elenchi di cui alla L. 2.2.1974
n. 84 e D.M. 14.6.1982
- AREE ESONDABILI (art. 10 N. 4 A)
- AREE A SGECO MECCANICO
- AREE ESONDATE PER ALLUVIONI NEL 1951-1957-1963-1966
- AREE ESONDATE PER MAREGGIATE NEL 1968
- AREE LITORANEE SOGGETTE A SUEDEGENZA (art. 11 N. 4 A)
(Fonte C.N.R. Atlante delle spiagge italiane 1985)
- TENDENZA EVOLUTIVA DELLE LINEE DI RIVA (art. 11 N. 4 A)
Fonte C.N.R. Atlante delle spiagge italiane 1985
- AREE LITORANEE CON TENDENZA ALL' APPRETTAMENTO
- AREE LITORANEE CON TENDENZA ALL' AVANZAMENTO
- VARIAZIONE DEI FONDAI MARINI IN ACCUMULO
- VARIAZIONE DEI FONDAI MARINI IN EROSIONE
- FASCIA DI RICARICA DEGLI ACQUIFERI (art. 12 N. 4 A)

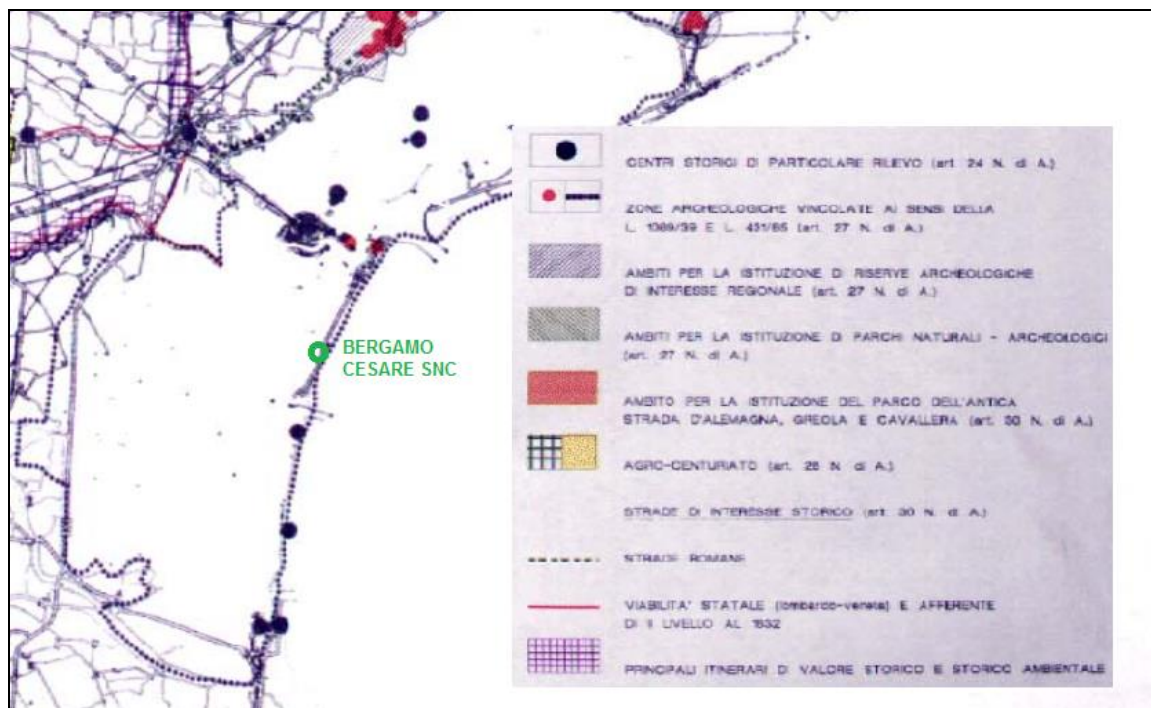
**BERGAMO
CESARE SNC**

	AMBITI NATURALISTICI DI LIVELLO REGIONALE (art. 19 N. 8 A.)
	AREE DI TUTELA PAESAGGISTICA AI SENSI DELLE L. 1497/99 E L. 435/85 (art. 1 moduli punti e-n) (art. 19 N. 8 A.)
	ZONE UMIDE (art. 21 N. 4 A.)
	RISERVE INTEGRALI DELLO STATO
	ZONE SELVAGGE (art. 19 N. 8 A.)

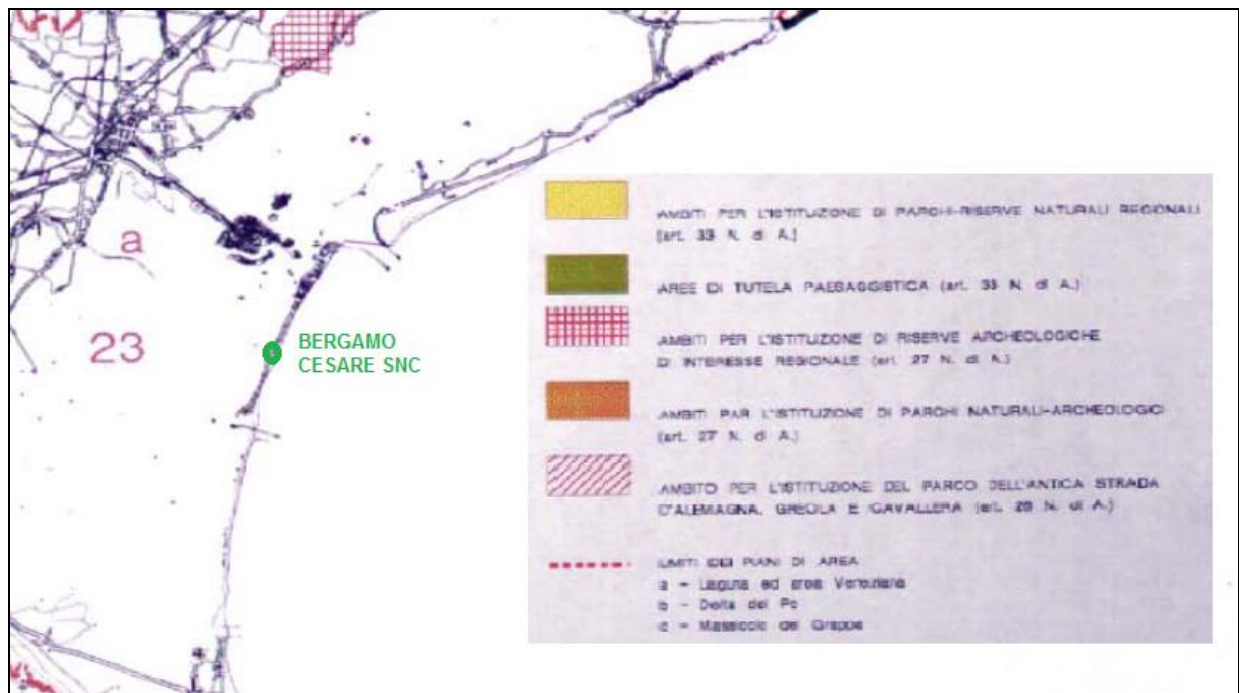
Tav. 3. “Integrità del territorio agricolo”



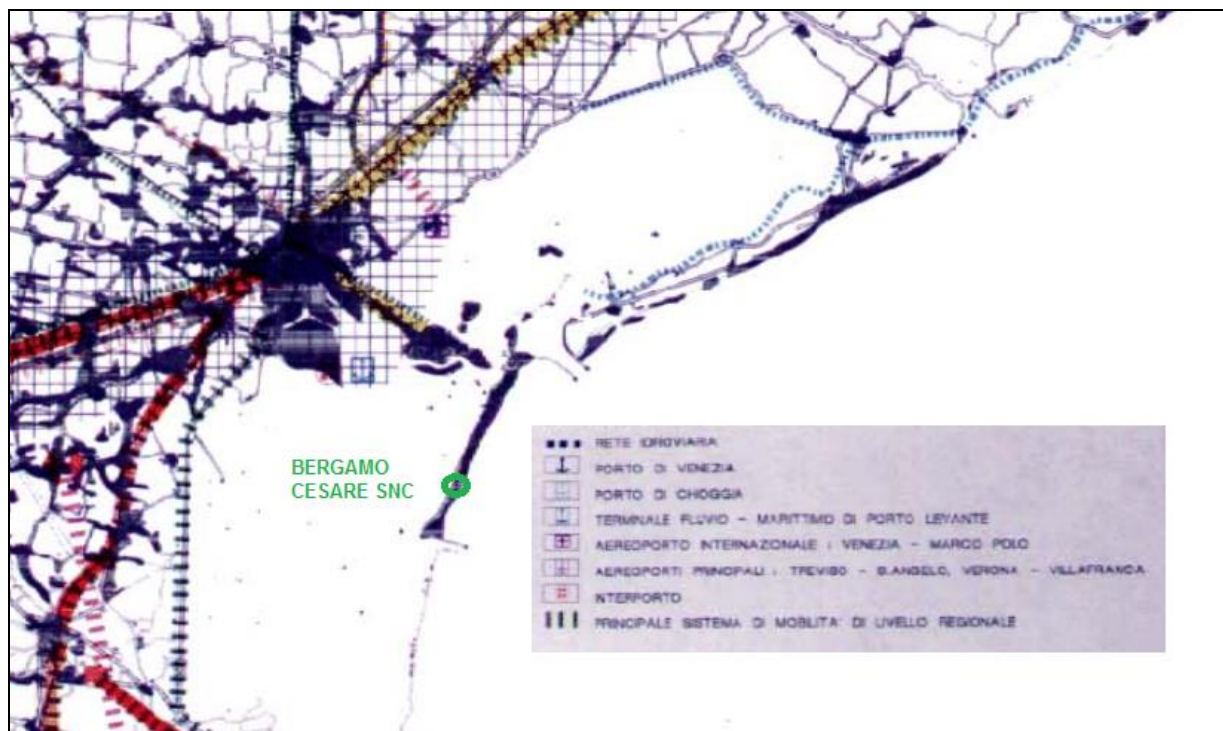
Tav. 4. “Sistema insediativo ed infrastrutture storico e archeologico”



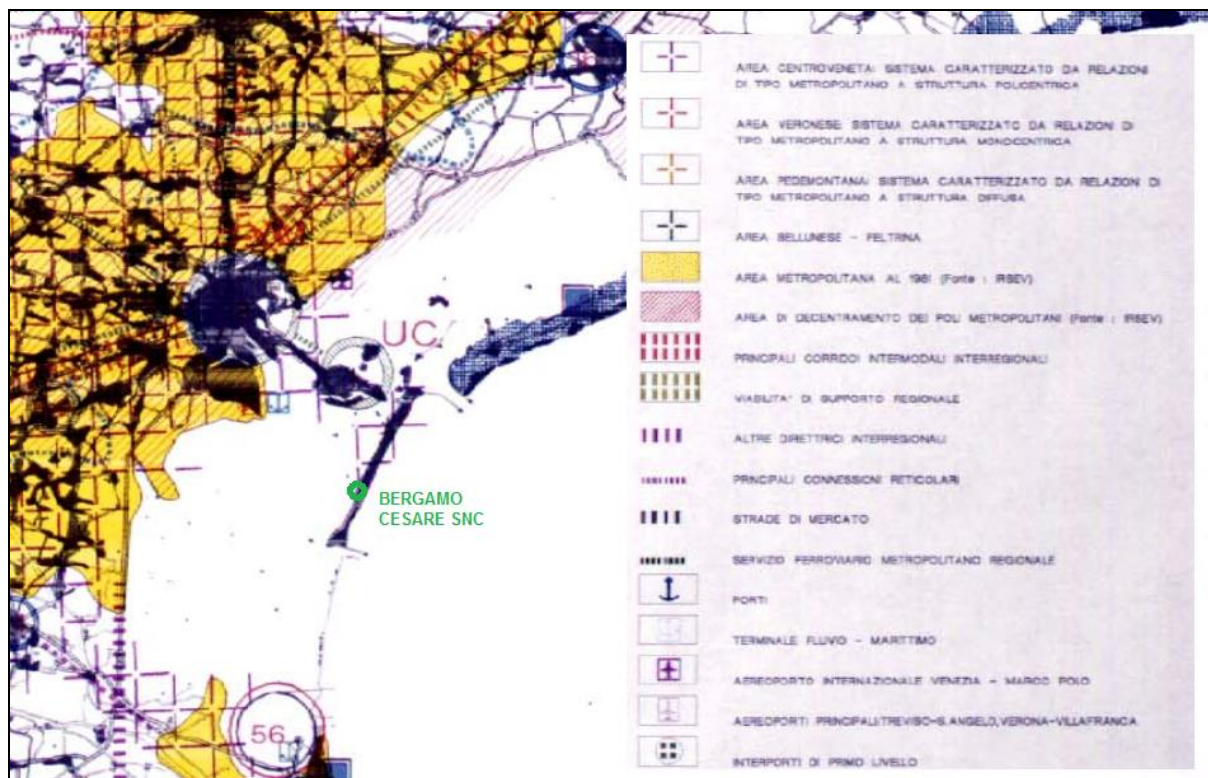
Tav. 5. “Ambiti per la istituzione di parchi e riserve naturali ed archeologiche e di aree di tutela paesaggistica”



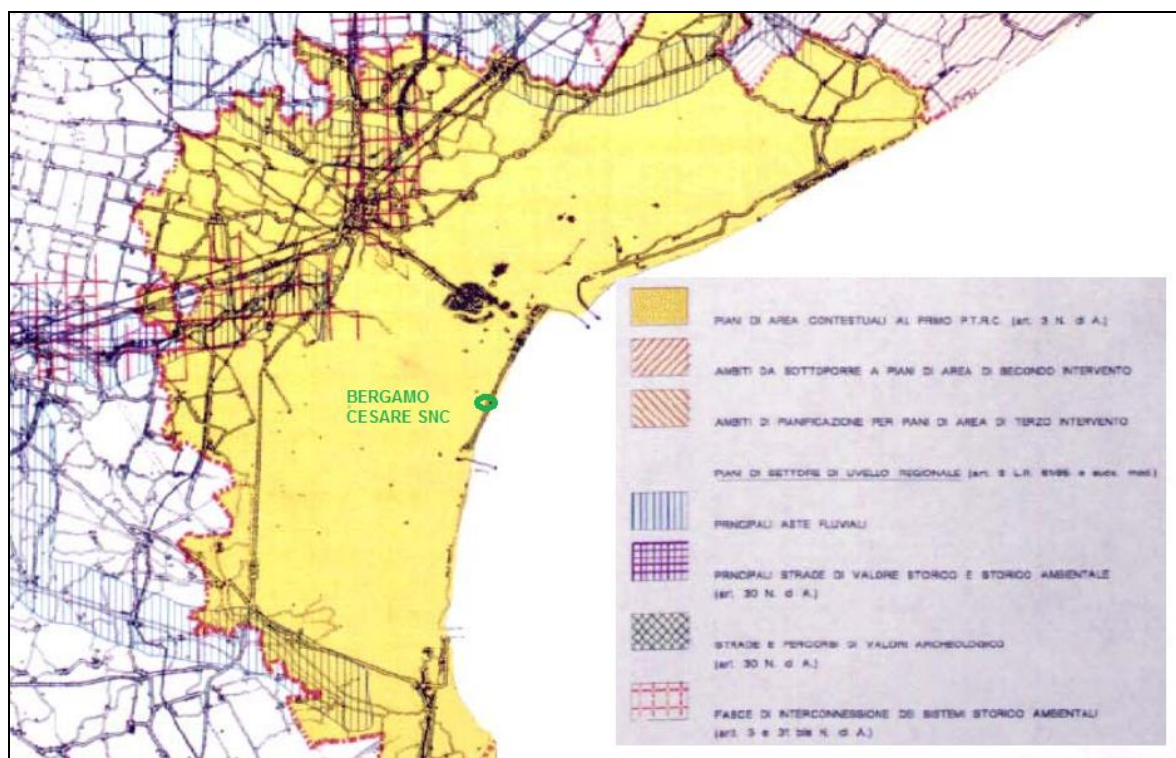
Tav. 6. “Schema della viabilità primaria - itinerari regionali ed interregionali”:



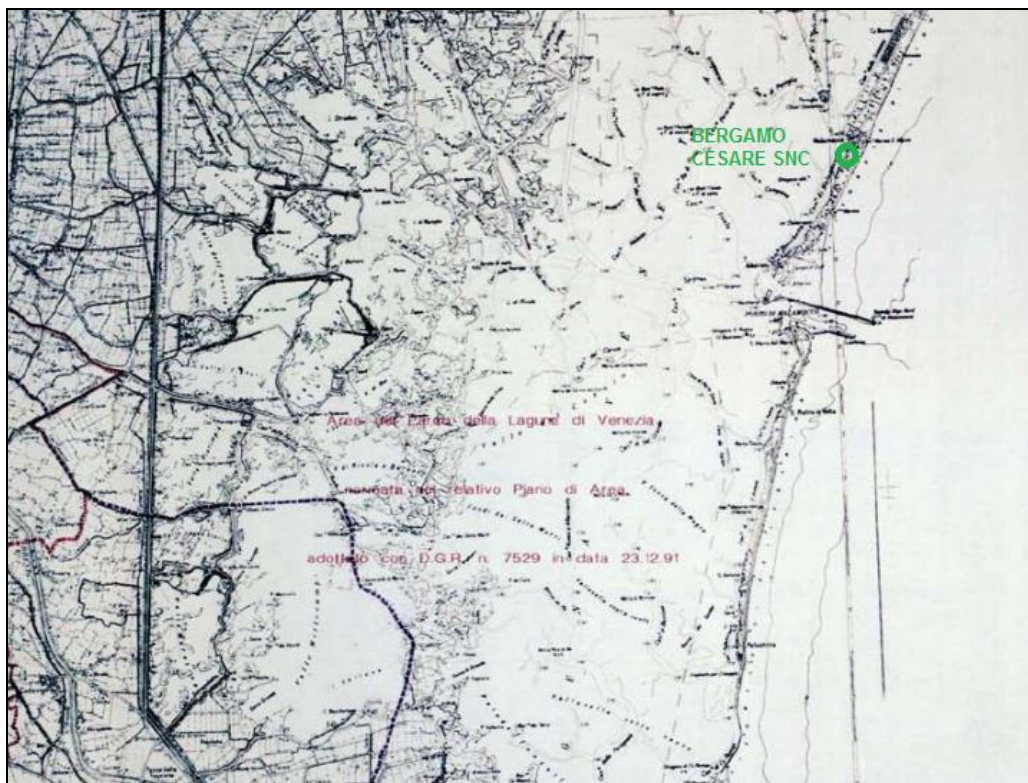
Tav. 7. “Sistema insediativo”



Tav. 8. “Articolazione del Piano”

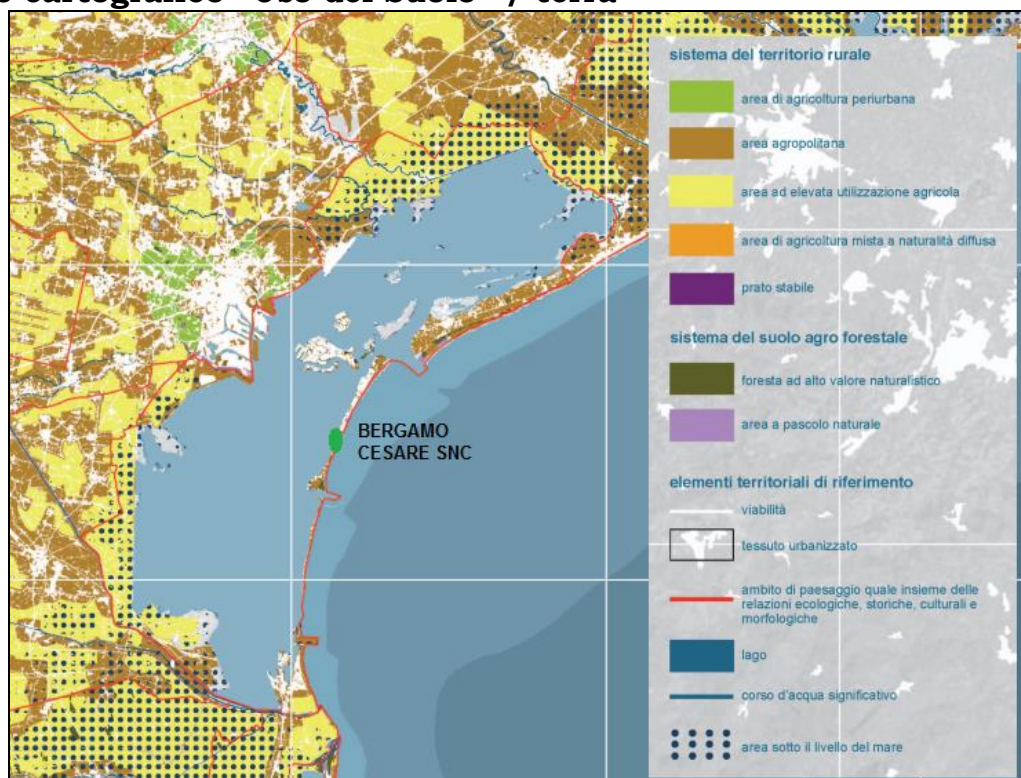


Tav. 9.23c “AMBITI PER L'ISTITUZIONE DI PARCHI E RISERVE REGIONALI NATURALI E ARCHEOLOGICI E DI AREE DI TUTELA PAESAGGISTICA”

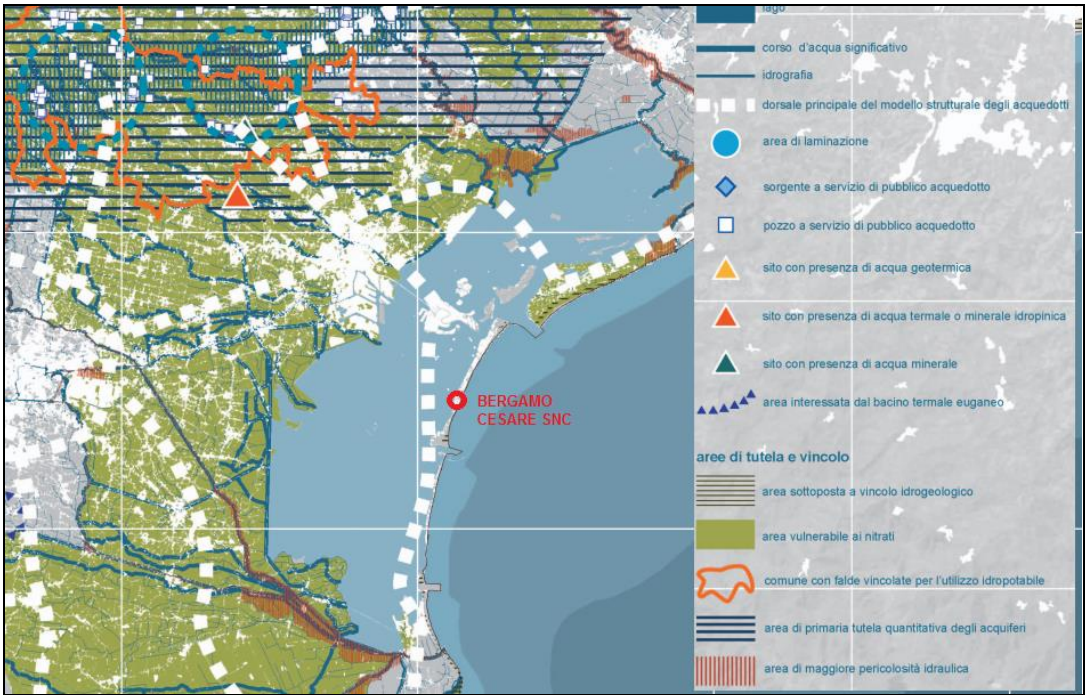


ADOTTATO

Allegato cartografico “Uso del Suolo” / terra



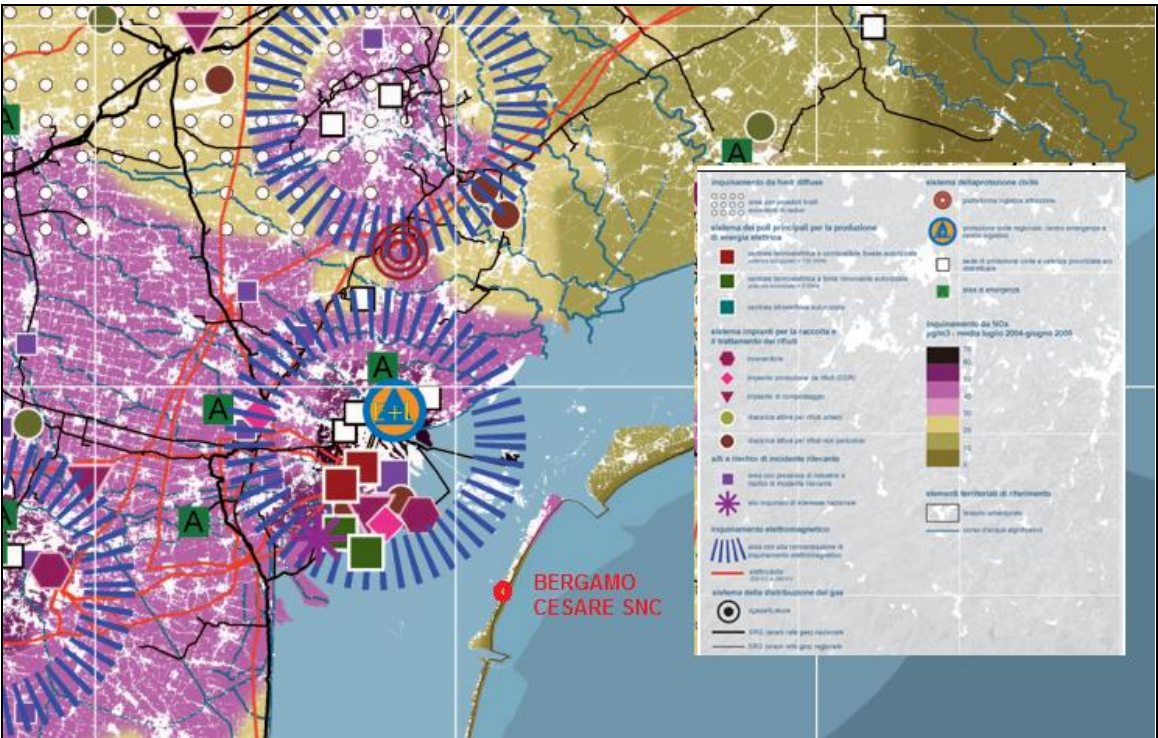
Allegato cartografico “Uso del suolo / acqua



Allegato cartografico “Biodiversità”



Allegato cartografico “Energia, risorse, ambiente”



Allegato cartografico “Mobilità”



Allegato cartografico “Sviluppo economico produttivo”



Allegato cartografico “Sviluppo economico turistico”

