

VALUTAZIONE DI INCIDENZA

MODELLO PER LA DICHIARAZIONE DI NON NECESSITA' DELLA VALUTAZIONE
D'INCIDENZA

CITTA' METROPOLITANA DI
VENEZIA
Politiche Ambientali
Unità Operativa Tutela Ambiente
Via Forte Marghera, 191
30173 Mestre Venezia

Il sottoscritto BERTIN FRANCESCO
nato MIRANO prov. VE
il 10/07/1973 e residente in VIA BIANCHI, 7
nel Comune di MOGLIANO VENETO prov. TV
CAP 31021 tel. 328/4385991 fax/..... email studiobertin@gmail.com
in qualità di CONSULENTE RESPONSABILE DELLO STUDIO DI IMPATTO AMBIENTALE
del piano - progetto - intervento denominato: IMPIANTO DI RECUPERO RIFIUTI DA
SPAZZAMENTO STRADALE E MATERIALI INERTI -NON PERICOLOSI DA REALIZZARSI PRESSO IL
SITO(EX BOKOMP) DI VIA BASTIETTE 23 IN MIRA (VE)

DICHIARA

che per l'istanza presentata NON è necessaria la valutazione di incidenza in quanto riconducibile
all'ipotesi di non necessità di valutazione di incidenza prevista dell'Allegato A, paragrafo 2.2 della
D.G.R. n° 2299 del 09.12.2014 ~~al punto / ai punti~~ in quanto:
*"ai sensi del summenzionato art. 6 (3), della Direttiva 92/43/Cee, la valutazione di incidenza
non è necessaria per i piani, i progetti e gli interventi per i quali non risultano possibili effetti
significativi negativi sui siti della rete Natura 2000".*

Alla presente si allega la relazione tecnica dal titolo: VALUTAZIONE CIRCA L'INCIDENZA DEL
PROGETTO SUI SITI AFFERENTI ALLA RETE NATURA 2000

DATA

20/11/2015

II DICHIARANTE



Informativa sull'autocertificazione ai del D.P.R. 28/12/2000 n. 445 e ss.mm.ii.


Il sottoscritto dichiara inoltre di essere a conoscenza che il rilascio di dichiarazioni false o mendaci è punito ai sensi dell'art. 76 del D.P.R. 28/12/2000 n. 445 e ss.mm.ii., dal Codice Penale e dalle leggi speciali in materia.

Tutte le dichiarazioni contenute nel presente documento, anche ove non esplicitamente indicato, sono rese ai sensi, e producono gli effetti degli artt. 47 e 76 del DPR 445/2000 e ss.mm.ii.

Ai sensi dell'art. 38 del DPR 445/2000 ss.mm.ii., la dichiarazione è sottoscritta dall'interessato in presenza del dipendente addetto ovvero sottoscritta o inviata insieme alla fotocopia, non autenticata di un documento d'identità del dichiarante, all'ufficio competente Via fax, tramite un incaricato, oppure mezzo posta.

DATA 20/11/2015

IL DICHIARANTE



Informativa sul trattamento dei dati personali ai sensi dell'art. 13 del D.Lgs. 30 giugno 2003 n. 196

I dati da Lei forniti saranno trattati - con modalità cartacee e informatizzate – per l'archiviazione delle istanze presentate nell'ambito del procedimento per il quale la presente dichiarazione viene resa e non costituiranno oggetto di comunicazione o di diffusione.


I dati raccolti potranno essere trattati anche per finalità statistiche.

Il responsabile del trattamento, per quanto riguarda la raccolta e gestione dei dati, è il Dirigente del Servizio Ambiente, con sede in via Forte Marghera 191, Mestre Venezia preposto alle procedure di VINCA.

Le competono tutti i diritti previsti dall'articolo 7 del D.Lgs. n.196/2003. Lei potrà quindi chiedere al Responsabile del trattamento la correzione e l'integrazione dei propri dati e, ricorrendone gli estremi, la cancellazione o il blocco

DATA 20/11/2015IL

DICHIARANTE



Valutazione circa l'incidenza del progetto sui siti afferenti alla Rete Natura 2000

Il progetto riguarda la realizzazione di un impianto di recupero di rifiuti da spazzamento stradale e di rifiuti inerti non pericolosi da realizzare in Comune di Mira (VE), in Via Bastiette.

Il sito oggetto di intervento è un sito oggi dismesso e abbandonato (per il quale la pianificazione provinciale e comunale prevede un intervento di riqualificazione) che in passato ospitava l'impianto di trattamento della frazione organica selezionata di RSU e speciali assimilati per la produzione di ammendanti e/o fertilizzanti di Biokomp. Si tratta quindi di un sito già dotato di strutture che il progetto prevede di recuperare e riattivare (un capannone, l'edificio per la pesa dei rifiuti in ingresso/uscita, piazzali esterni pavimentati, vasche per la raccolta delle acque, viabilità interna...). L'intervento di allestimento dell'impianto non prevede opere edili, né scavi /sbancamenti/ reinterri né un ampliamento areale con impermeabilizzazione di nuove aree.

Il nuovo impianto Rem-Tec vuole essere una piattaforma polifunzionale per il trattamento di rifiuti non pericolosi derivanti dalle attività di spazzamento stradale e da altre attività di costruzione e demolizione e/o di bonifica di aree inquinate, per massimizzarne il recupero.

Avrà una potenzialità di 100.000 t/a; di questi il 60% saranno rappresentati da rifiuti derivanti da spazzamento stradale (CER 20 03 03) mentre la restante parte saranno rifiuti prevalentemente inerti.

La piattaforma sarà composta delle seguenti sezioni impiantistiche:

- Stoccaggio (con eventuale raggruppamento, sconfezionamento/riconfezionamento);
- Operazioni preliminari (funzionali alla massimizzazione del recupero ottenuto mediante i trattamenti successivi) incluso il pretrattamento come, tra l'altro, la selezione e cernita anche mediante vagliatura, la frammentazione, l'essiccazione, la triturazione, il condizionamento, il ricondizionamento;
- Lavaggio;
- Trattamento biologico (biopila).

È prevista la raccolta delle acque di dilavamento dei piazzali e delle acque di processo; esse verranno trattate internamente e le acque depurate saranno riutilizzate per il processo di lavaggio.

Per l'abbattimento delle emissioni in atmosfera è prevista l'installazione di un sistema di aspirazione al capannone e convogliamento delle arie esauste a due biofiltri.

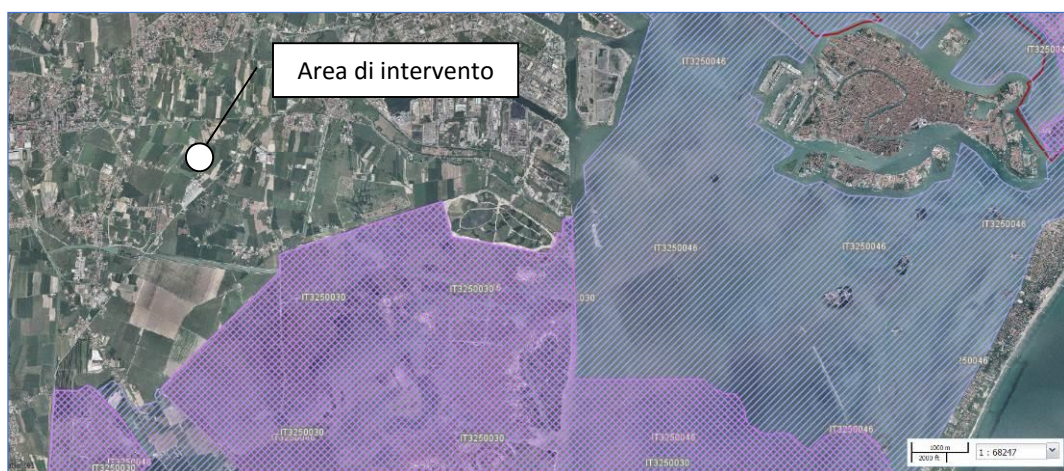
L'area dell'intervento è ubicata nelle vicinanze della Strada Statale Romea; nei dintorni dell'impianto sono presenti un centro commerciale, un autolavaggio, aree agricole e insediamenti

abitativi a carattere diffuso. La caratterizzazione dei comparti ambientali effettuata nel SIA non ha evidenziato particolari criticità.

I siti Natura 2000 più vicini all'area di progetto risultano essere i seguenti:

Per quanto riguarda la Rete Natura 2000, i siti più vicini all'area di progetto risultano essere:

- **ZPS IT3250046 "Laguna di Venezia"** (che comprende in un'unica perimetrazione le ZPS già presenti nell'area lagunare IT3250035, IT3250036, IT3250037, IT3250038, IT3250039, con associati in ampliamento ambiti lagunari e di gronda), posto a circa 4 Km dal sito;
- **SIC IT3250030 "Laguna medio-inferiore di Venezia"**, posto a circa 2 Km dal sito.



Ubicazione dell'area di progetto rispetto ai Siti Natura 2000 (SIC e ZPS) più vicini

L'analisi della compatibilità dell'intervento con la presenza dei Siti citati è stata effettuata sulla base delle risultanze dello Studio di Impatto Ambientale.

Rispetto ai Siti Natura 2000, si ritiene che non siano configurabili incidenze negative dovute all'iniziativa Rem Tec; a questa conclusione concorrono le seguenti osservazioni:

- il progetto interessa un'area del tutto esterna ai Siti;
- il territorio è caratterizzato dalla presenza di barriere infrastrutturali e aree antropizzate interposte tra l'area di progetto e il SIC/ZPS; la più vicina e rilevante è il tracciato della Strada Statale Romea;
- le distanze tra il sito e il SIC/ZPS sono tali da rendere non percepibile, presso i siti, l'impatto dell'attività sul comparto *Rumore* che comunque si esaurisce nelle immediate vicinanze dell'impianto;

- rispetto agli scarichi idrici, e in ultima analisi al rischio dall'inquinamento delle acque della laguna, il progetto prevede la raccolta delle acque dei piazzali e la loro utilizzazione all'interno del processo produttivo; la presenza del depuratore interno consente il loro trattamento e riutilizzo, e prevede lo scarico in corpo idrico superficiale solo dell'eventuale eccesso di acqua depurata;
- rispetto alle emissioni in atmosfera, risulta che le direzioni prevalenti dei venti non interessino i SIC/ZPS e la simulazione delle ricadute degli inquinanti dimostrano che comunque le aree lagunari non risultano interessate.

Non si evidenziano pertanto elementi vulnerabili ricollegabili con i sopracitati siti Natura 2000 e si ritiene che non sia necessario avviare la procedura di Valutazione di Incidenza ai sensi della D.G.R. 3173 del 10 Ottobre 2006 in quanto a seguito della realizzazione del progetto non risultano possibili effetti significativi negativi sui siti della rete Natura 2000 più vicini.

DATA 20/11/2015

Il DICHIARANTE _____



A handwritten signature in blue ink, written over a horizontal line. The signature is stylized and appears to be "F. Bellini".

